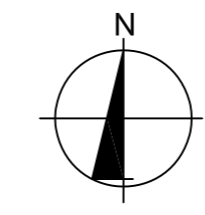
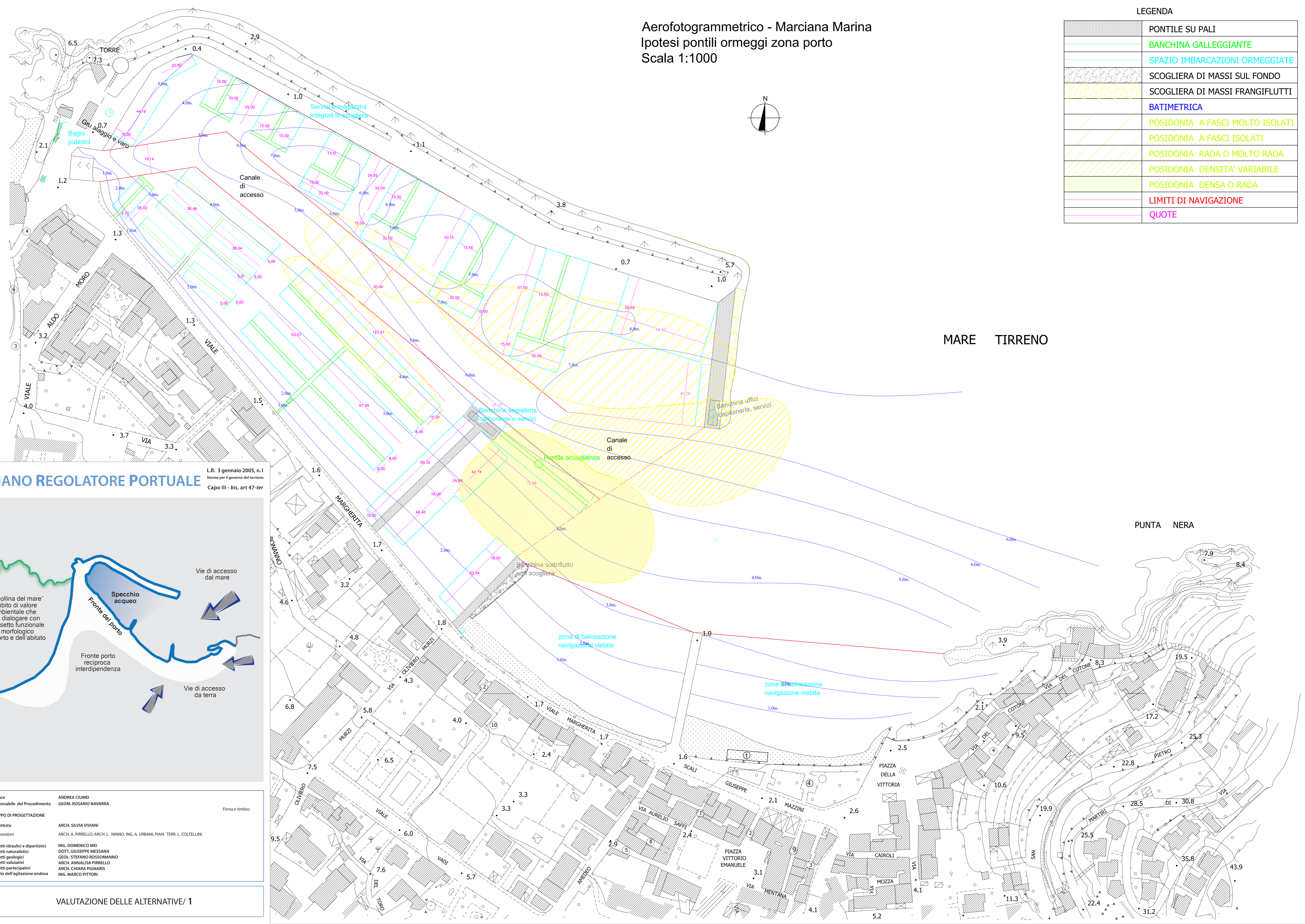


Aerofotogrammetrico - Marciana Marina
Ipotesi pontili ormeggi zona porto
Scala 1:1000

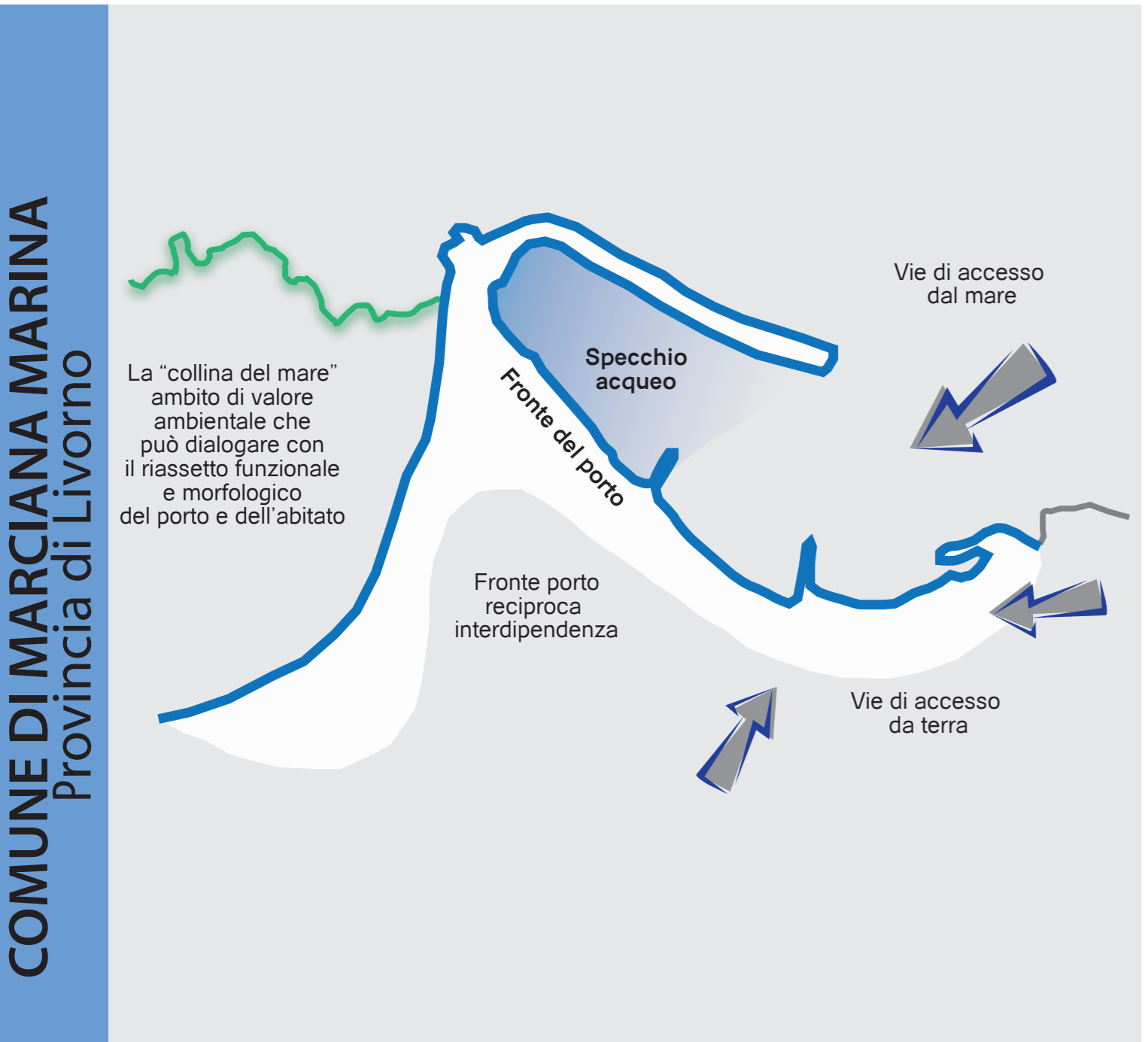


LEGENDA

	PONTILE SU PALI
	BANCHINA GALLEGGIANTE
	SPAZIO IMBARCAZIONI ORMEGGIATE
	SCOGLIERA DI MASSI SUL FONDO
	SCOGLIERA DI MASSI FRANGIFLUTTI
	BATIMETRICA
	POSITONIA A FASCI MOLTO ISOLATI
	POSITONIA A FASCI ISOLATI
	POSITONIA RADA O MOLTO RADA
	POSITONIA DENSITA' VARIABILE
	POSITONIA Densa O RADA
	LIMITI DI NAVIGAZIONE
	QUOTE



PIANO REGOLATORE PORTUALE
L.R. 3 gennaio 2005, n.1
Norme per il governo del territorio
Capo III - bis, art 47-ter



COMUNE DI MARCIANA MARINA
Provincia di Livorno

Sindaco
Responsabile del Procedimento
GRUPPO DI PROGETTAZIONE
Progettista
Collaboratori
Aspetti idraulici e diportistici
Aspetti naturalistici
Aspetti geologici
Aspetti valutativi
Aspetti partecipativi
Studio dell'agitazione ondosa

ANDREA CIUMEI
GEOM. ROSARIO NAVARRA

ARCH. SILVIA VIVIANI
ARCH. A. PIRRELLO, ARCH. L. NINNO, ING. A. URBANI, PIAN. TERR. L. COLTELLINI

ING. DOMENICO MEI
DOTT. GIUSEPPE MESSANA
GEOL. STEFANO ROSSOMANNO
ARCH. ANNALISA PIRELLO
ARCH. CHIARA FIGIARIS
ING. MARCO PITTORI

Firma e timbro

DATA
luglio
2014

SCALA
1.000

QC.AI
04/1

VALUTAZIONE DELLE ALTERNATIVE/ 1